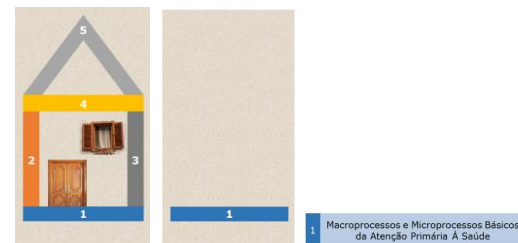


TUTORIA NOS MUNICÍPIOS

**TERRITORIZAÇÃO E
INFRAESTRUTURA NA
ATENÇÃO PRIMÁRIA**

ALICERCES DA APS

Macroprocessos básicos da APS:



- **territorialização**
- cadastramento das famílias
- classificação de riscos familiares
- diagnóstico local
- estratificação de risco das condições crônicas
- programação e monitoramento por estratos de risco
- agenda
- contratualização

Fonte: Mendes EV. A construção social da atenção primária à saúde. 2015.

Resultados Esperados da Territorialização

Estabelecer as áreas de responsabilidade das equipes de saúde, para que possam fazer o planejamento: diagnóstico, identificação e priorização dos problemas de saúde e programação, operacionalização e monitoramento das ações de saúde.

Mendes (1993) trabalha a territorialização a partir de duas concepções:

Território – solo

Definido a partir de critérios geográficos e com uma visão estática não acompanhando as mudanças ocorridas no território pela entrada de novos atores, mudanças ambientais pela incorporação de novas tecnologias, etc...;

TERRITÓRIO SOLO

Setor Norte

Setor Leste



Uberlândia

Setor Oeste

Setor Sul

Mendes (1993) trabalha a territorialização a partir de duas concepções:

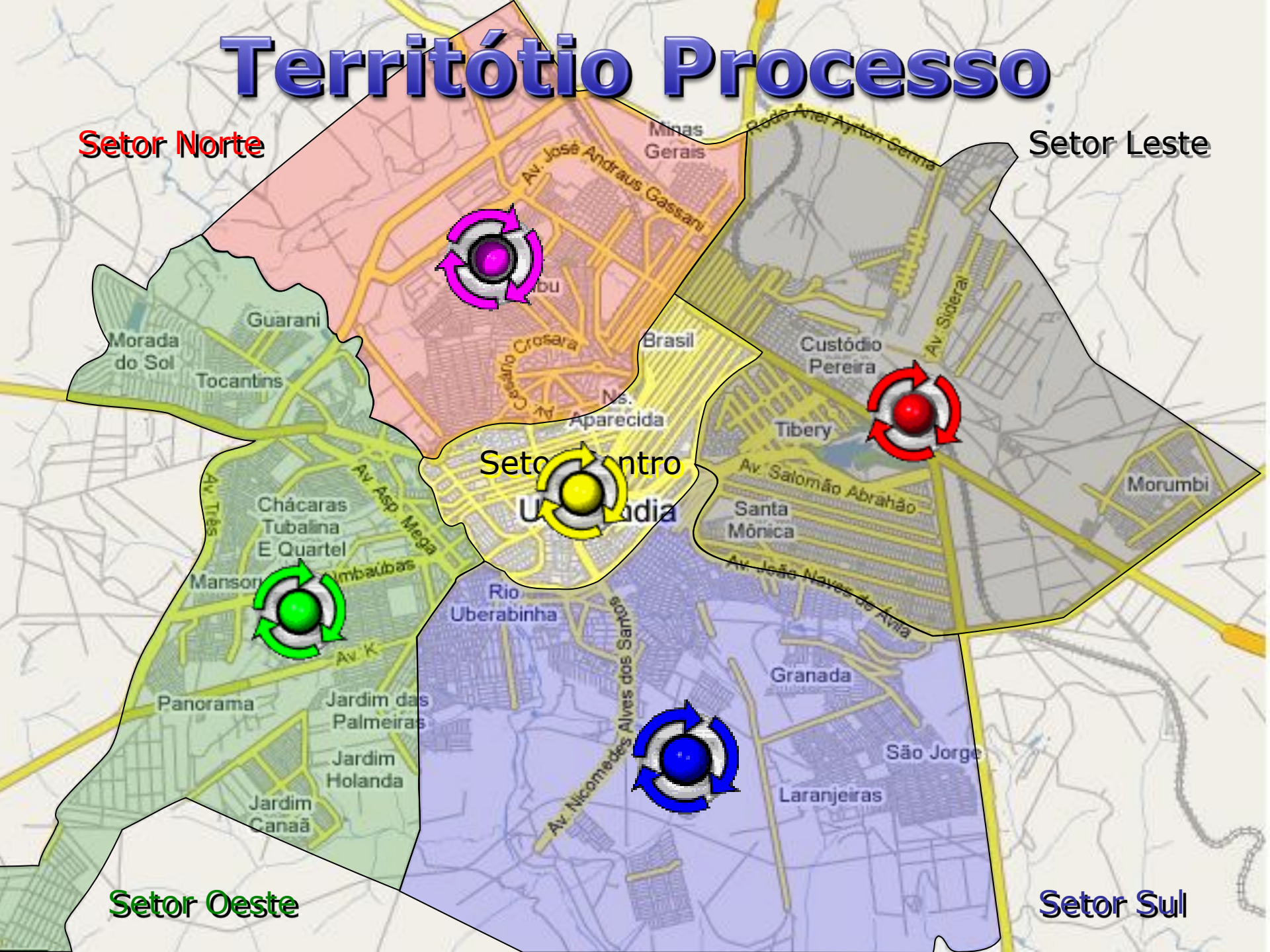
Território – processo

Definido por critérios geográficos políticos, econômico, sociais e culturais, com uma visão dinâmica que acompanha as mudanças permanentes no território.

Território Processo

Setor Norte

Setor Leste



Setor Centro
Uberlândia

Setor Oeste

Setor Sul

Quanto a divisão os territórios podem ser classificados em:

- Território – distrito
- Território – área
- Território - microárea

Território – distrito

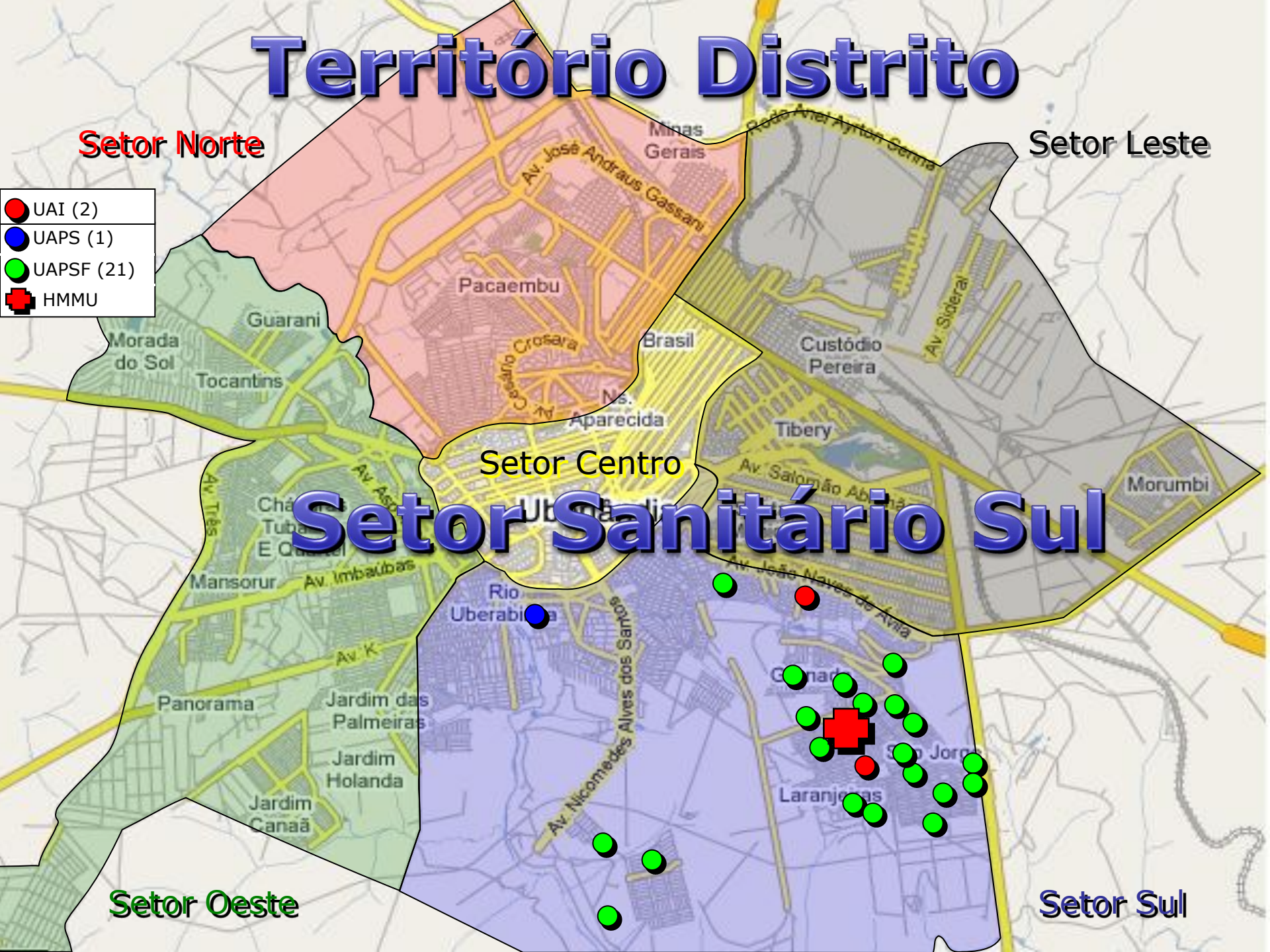
É a delimitação de um território administrativo assistencial que congrega diferentes pontos da Rede de Atenção à Saúde

Território Distrito

Setor Norte

Setor Leste

- UAI (2)
- UAPS (1)
- UAPSF (21)
- HMMU



Setor Sanitário Sul

Setor Oeste

Setor Sul

Território – área

É o território-processo de responsabilidade de uma equipe de Saúde da Família (ESF) ou uma Equipe de Atenção Básica (EAB).

Gerente



Enfermeira



Médico



Dentista



Aux. Admin.



Tec. de Enfermagem



TSB



Ser. Gerais



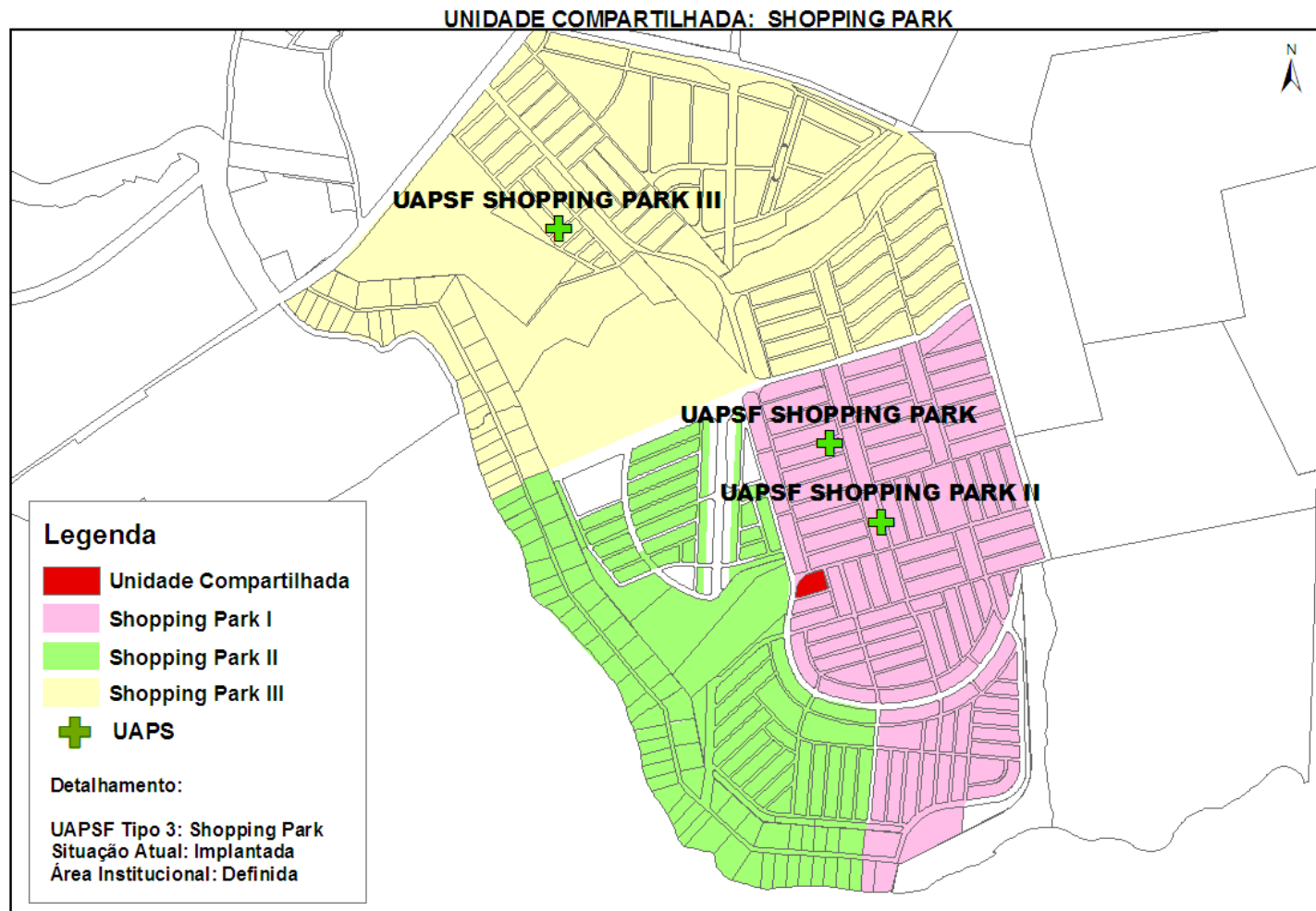
ACS/ACZ



Território – área

Tem por finalidade planejar as ações de saúde, organizar a oferta de serviços dentro da rede, viabilizar os recursos para o atendimento das necessidades de saúde das famílias residentes no território.

Território – área



Território – microárea

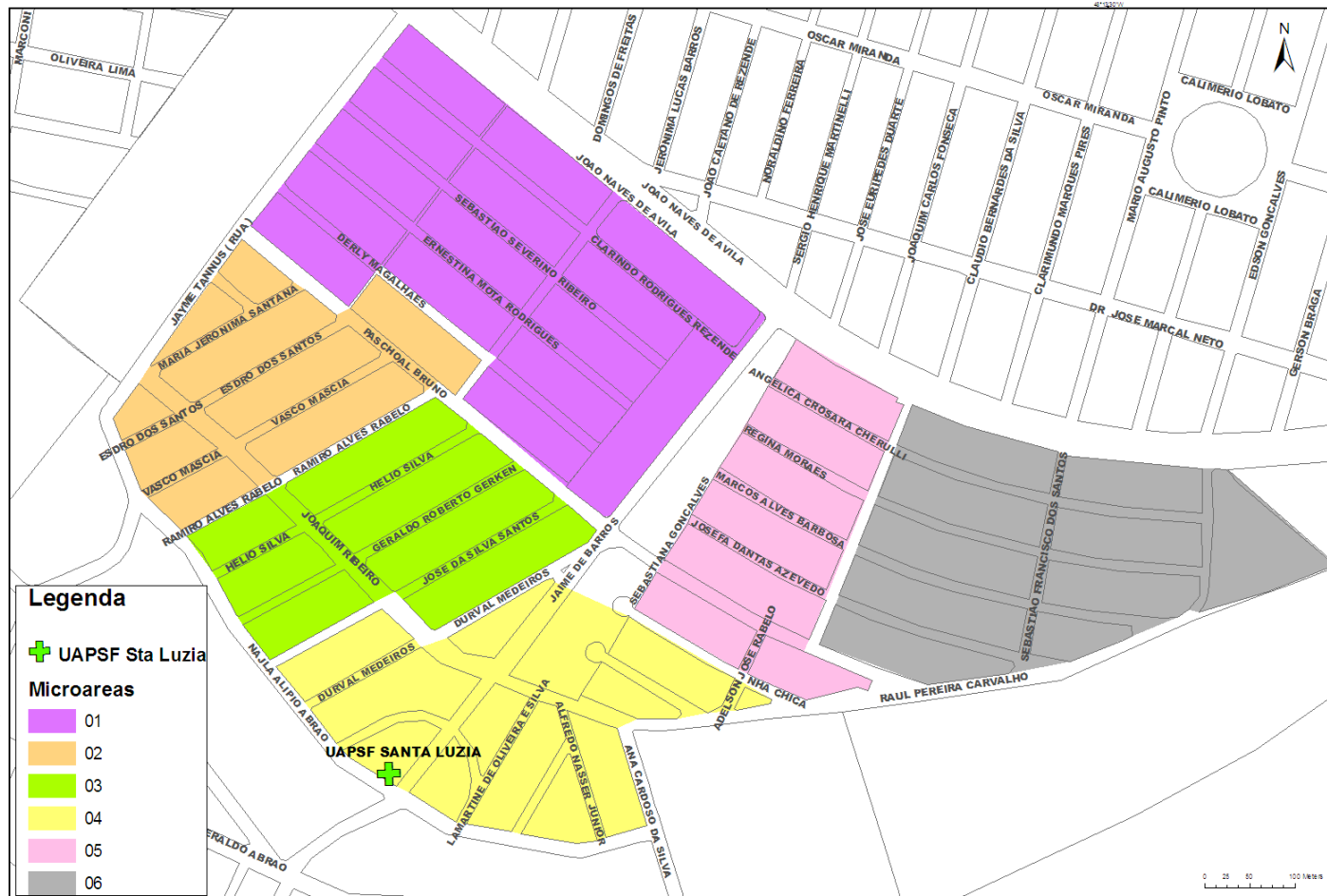
É a subdivisão do território-área de responsabilidade da equipe de saúde para definição das áreas de atuação de cada Agente Comunitário de Saúde

Território – microárea

Tem por finalidade concentrar grupos populacionais de risco ou não com vistas ao acompanhamento do ACS no que diz respeito a programação elaborada pela equipe.

Território – microárea

SETOR SUL - NÚCLEO PAMPULHA: ÁREA DE ABRANGÊNCIA DA UAPSF SANTA LUZIA

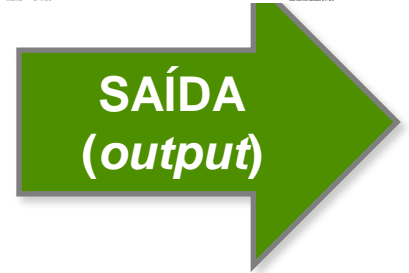
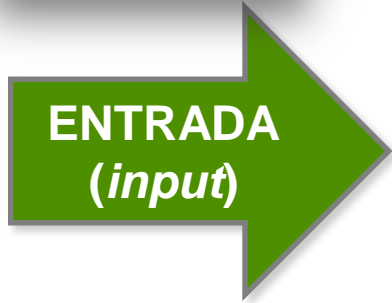
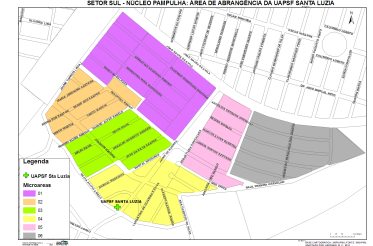


Território – microárea

- Organizar os dados por microárea, possibilitando um conhecimento mais preciso da sua população adscrita.



Processo de territorialização



Território solo

Definir território área e microárea

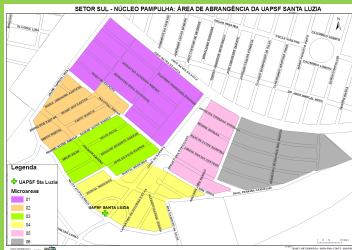
Cadastramento das Famílias

Diagnóstico Local

Conhecer subpopulações alvos

Território sanitário definido, com famílias cadastradas e classificadas por risco.

TERRITORIALIZAÇÃO



=

ESPAÇO DE VIDA

+

POPULAÇÃO DEFINIDA

+

RESPONSABILIZAÇÃO

Metas de Territorialização

- Cadastrar 100% da população residente no território;
- Identificar 100% das lideranças comunitárias e entidades associativas e representativas da comunidade residente no território;
- Construir o mapa inteligente destacando os aspectos geográficos, ambientais, sociais e marcando os problemas identificados em cada área.

Fase de Apropriação do Território

- Realizar discussões na equipe de saúde para compreensão do processo de territorialização.
- Avaliar a territorialização atual: áreas de abrangências e microáreas (“onde estamos”).
- Entrevistar as lideranças-chaves existentes no território área para a identificação e priorização dos problemas de saúde das famílias:
 - ✓ identificação da percepção do usuário / comunidade sobre o funcionamento da UAPS;
 - ✓ colaboração na definição do território.

Fase de Apropriação do Território

- Fazer uma análise comparativa, considerando os principais elementos (ver roteiro de territorialização):
 - ✓ Distância máxima de um domicílio e a UAPS;
 - ✓ Barreiras geográficas ou de grande esforço;
 - ✓ Áreas de risco ambiental e/ou urbano;
 - ✓ Malha viária, pavimentação, transporte;
 - ✓ Proporção população / equipe.

Fase de Apropriação do Território

- Marcar no mapa os problemas de maior relevância;
- Atualizar o cadastro das famílias residentes no território
- Fazer a identificação dos problemas no mapa com a representação das comunidades;
- Fazer o mapa inteligente;
- Identificar a rede social de parcerias.

Delimitação do Território da UAPSF

- Localização de pontos de Atenção à saúde - UAPSF, Hospitais, PA, Escolas, Creches, Serviços Sociais, associações comunitárias, campos de futebol, parques, etc...;
- Áreas de Risco Ambiental – Lixão, Áreas de Risco de deslizamento ou de inundação e outros riscos;
- Áreas de invasões ou de assentamentos, favelas e outros;

Perfil Institucional

- Histórico da Unidade;
- Localização;
- Tipologia: UAPSF, UAPS, PACS;
- Acesso a UAPSF – topografia e transporte urbano;
- Horário de atendimento;
- Recursos Humanos – número de profissionais por categoria;
- Conselhos locais de Saúde – existência e atuação

- Sistematizar as sugestões para a definição da nova área de abrangência da equipe e das respectivas microáreas (“onde queremos chegar”);
- Enviar para a SMS, Coordenação da APS.

Obrigada!